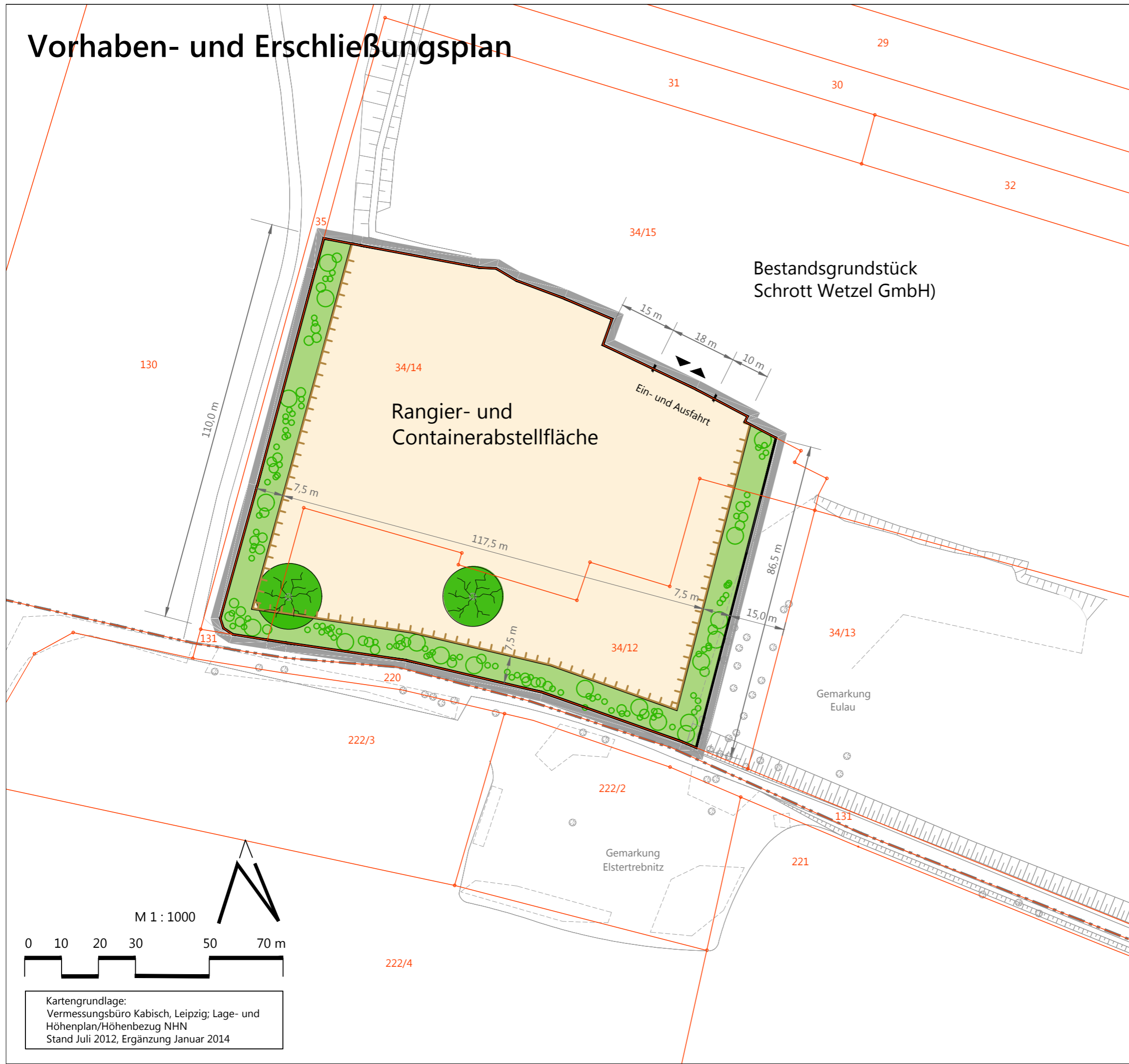













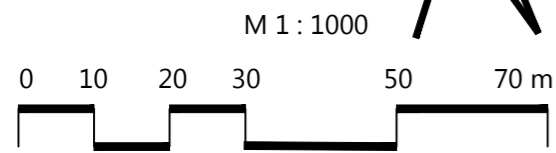
Y:\2015\15038_B-Plan_Schrott_Wetzel\PH-2\BEARB\03_CAD\pp_180820_entwurf.dwg

Vorhaben- und Erschließungsplan



Legende

-  Grenze des räumlichen Geltungsbereiches
-  Rangier- und Containerabstellfläche
-  Anpflanzflächen - Baumhecke
-  Baumerhalt, 2 Linden
-  Einfriedung (3,5 m hoch) (geschlossene Wand)
-  Vermaßung in m
-  Ein- und Ausfahrt (Breite max. 18m) (über Bestandsgrundstück)
-  Flurstücksgrenzen mit Flurstücksnummer
-  Gemarkungsgrenze
-  Damm/ Böschung
-  Baumbestand



Kartengrundlage:
 Vermessungsbüro Kabisch, Leipzig; Lage- und
 Höhenplan/Höhenbezug NHN
 Stand Juli 2012, Ergänzung Januar 2014

Vorhaben- und Erschließungsplan zum
 vorhabenbezogenen Bebauungsplan Sonstiges
 Sondergebiet "Rangier- und Containerabstell-
 fläche Schrott-Wetzel GmbH" in Elstertrebnitz

Entwurf
 20.08.2018

ICL
 Ingenieur Consult GmbH
 Diemannstraße 5
 D-04207 Leipzig
 T. +49 341 41541-0
 F. +49 341 41541-11
 E. office@icl-ng.com